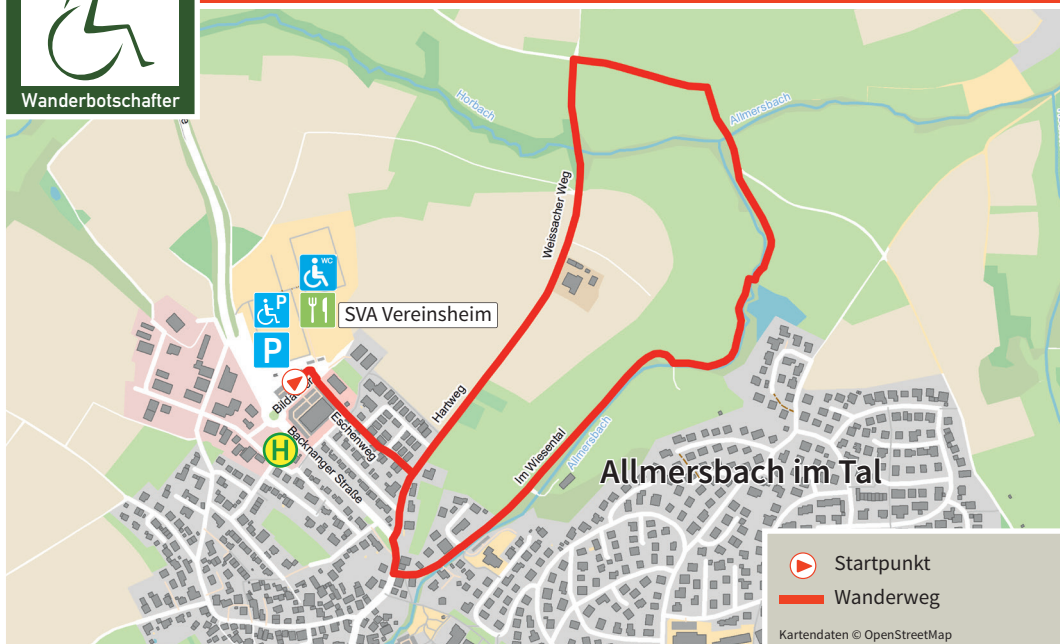




Wanderbotschafter

13

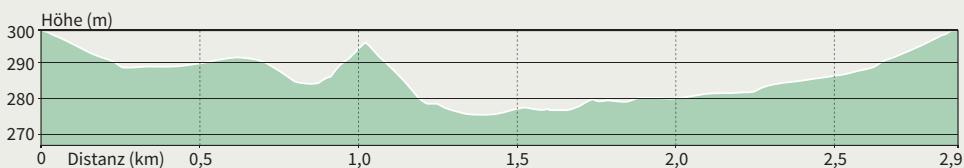
## ALLMERSBACH IM TAL - AllmersBach-Rundweg



Startpunkt

Wanderweg

Kartendaten © OpenStreetMap



**Länge:** 2,9 km, Rundweg

**Benötigte Zeit:** 1,5 – 2 h

**Wegbeschaffenheit:** Asphaltierte Wege, teilweise geschottert

**Start:** Sportplatz Allmersbach im Tal, Bildäcker 1

**Schwierigkeitsgrad:** I - II: Wegstrecke von der Beschaffenheit und den Steigungen her von kräftiger/m RollstuhlfahrerIn oder E-RollstuhlfahrerIn bzw. Menschen mit Gehhilfen/ Rollator machbar. Keine Einschränkungen für Kinderwagen. Wegen vereinzelter Steigungen bzw. Gefälle bei gewissen Abschnitten Begleitperson nötig (geringe Anforderungen an Begleitperson gestellt).

## Allmersbach-Rundweg

**Tourenbeschreibung:** Die Tour beginnt am Sportplatz in Allmersbach im Tal und führt zunächst den Eschenweg leicht abwärts durch das Wohngebiet. Nach ca. 300 m geht es nach links auf den Hartweg. Dieser sonnige Weg führt geradeaus, bis zur ersten Senke. Hier bietet die erste Ruhebänk die Möglichkeit für eine Pause, um die anschließenden 200 m Anstieg gut zu meistern. Jetzt rechts abbiegen, und an der nächsten Kreuzung erneut rechts abbiegen, die Brücke über den Horbach überqueren. Nach wenigen Metern geht ein Schotterweg leicht rechts den Allmersbach entlang. Hier muss ein kurzes steiles Stück auf Schotter mit ca. 3 m Länge bewältigt werden, das anschließend mit schattigen und sehr idyllischen Ruheplätzen belohnt wird. Weitere, ruhig gelegene Rastmöglichkeiten am sanft plätschernden Allmersbach sind in kleinen Abständen platziert. Den Bach ein weiteres Mal nach rechts queren und anschließend nach links abbiegen. Dem Feldweg bis in die Wohnsiedlung für ca. 800 m folgen. An der Backnanger Straße rechts abbiegen, danach rechts auf den Hartweg abbiegen, und die zweite Straße nach links auf den Eschenweg, zurück zum Ausgangspunkt.



**Sportverein Allmersbach  
(SVA) Vereinsheim**  
Bildäcker 1  
71573 Allmersbach im Tal  
Tel. 07191 903467  
geöffnet Di. – So.



**SVA Vereinsheim**  
Bäckerei Maurer  
Backnanger Str. 100,  
71573 Allmersbach im Tal



**SVA Vereinsheim**



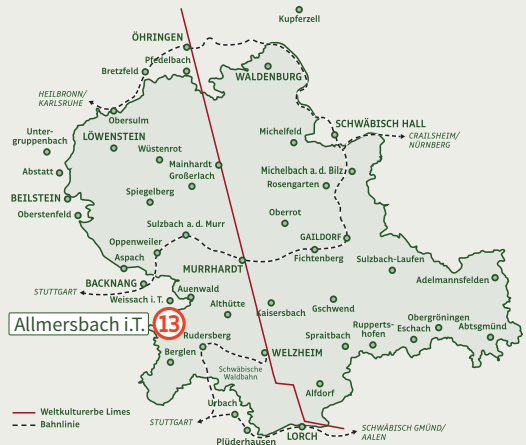
**Öffentliche Verkehrsmittel**  
Bushaltestelle am Wasenfeld



Sie finden die Tour  
mit allen Informationen  
in der digitalen Daten-  
bank Q-vadis!

[www.q-vadis-schwaebischerwald.com](http://www.q-vadis-schwaebischerwald.com)

## Naturpark Schwäbisch-Fränkischer Wald



**Kontakt:**

Naturpark Schwäbisch-Fränkischer Wald  
Marktplatz 8, 71540 Murrhardt  
Telefon 0 71 92 / 97 89 - 0 00  
[info@naturpark-sfw.de](mailto:info@naturpark-sfw.de)  
[www.naturpark-sfw.de](http://www.naturpark-sfw.de)